






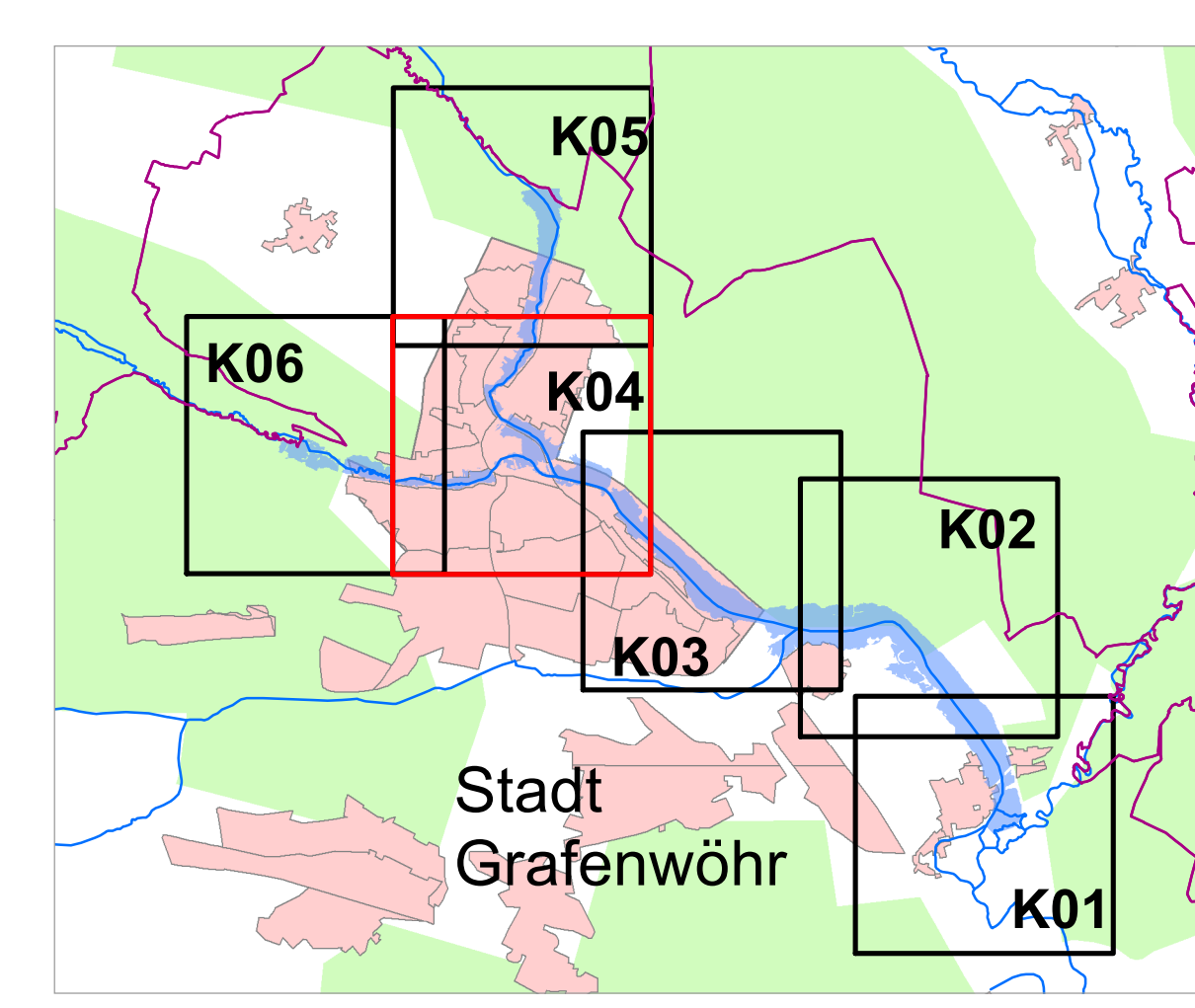


Legende

-  Gewässer
-  Grenze festgesetztes Überschwemmungsgeb.
-  festgesetztes Überschwemmungsgebiet
-  Flusskilometerstein
- 378.90 Wasserspiegelkote HQ100 (m ü. NN)
-  Flurstück
-  Gebäude
-  betroffenes Gebäude



Quellen:
 Geobasisdaten: © Landesamt für Digitalisierung, Breitband und Vermessung Bayern
 Geofachdaten: Wasserwirtschaftsamt Weiden

Vorhaben: Gew II Creussen Fluss-km: 0,00 bis 7,17
 Gew II Thumbach Fluss-km: 0,00 bis 2,04
 Festsetzung des Überschwemmungsgebietes

Vorhabensträger: Landratsamt Neustadt an der Waldnaab
 Landkreis: Neustadt an der Waldnaab
 Kommunen: Stadt Grafenwöhr

Maßstab: 1 : 2.500
 Detailplan

Wasserwirtschaftsamt Weiden
 Entwurfsverfasser: gez. Rosenmüller
 Datum: 15.12.2020

Plan-Nr.: **K04**
 Landratsamt Neustadt an der Waldnaab
 Legenplan zur Festsetzung des Überschwemmungsgebietes an der Creussen und am Thumbach
 Anlage 2.1 zur Verordnung des Landratsamtes Neustadt a. d. Waldnaab vom 10.09.2020
 Datum: 15.12.2020
 Entworfen: Spatz/Alsam
 Gezeichnet: Spatz/Alsam
 Geprüft: Spatz/Alsam