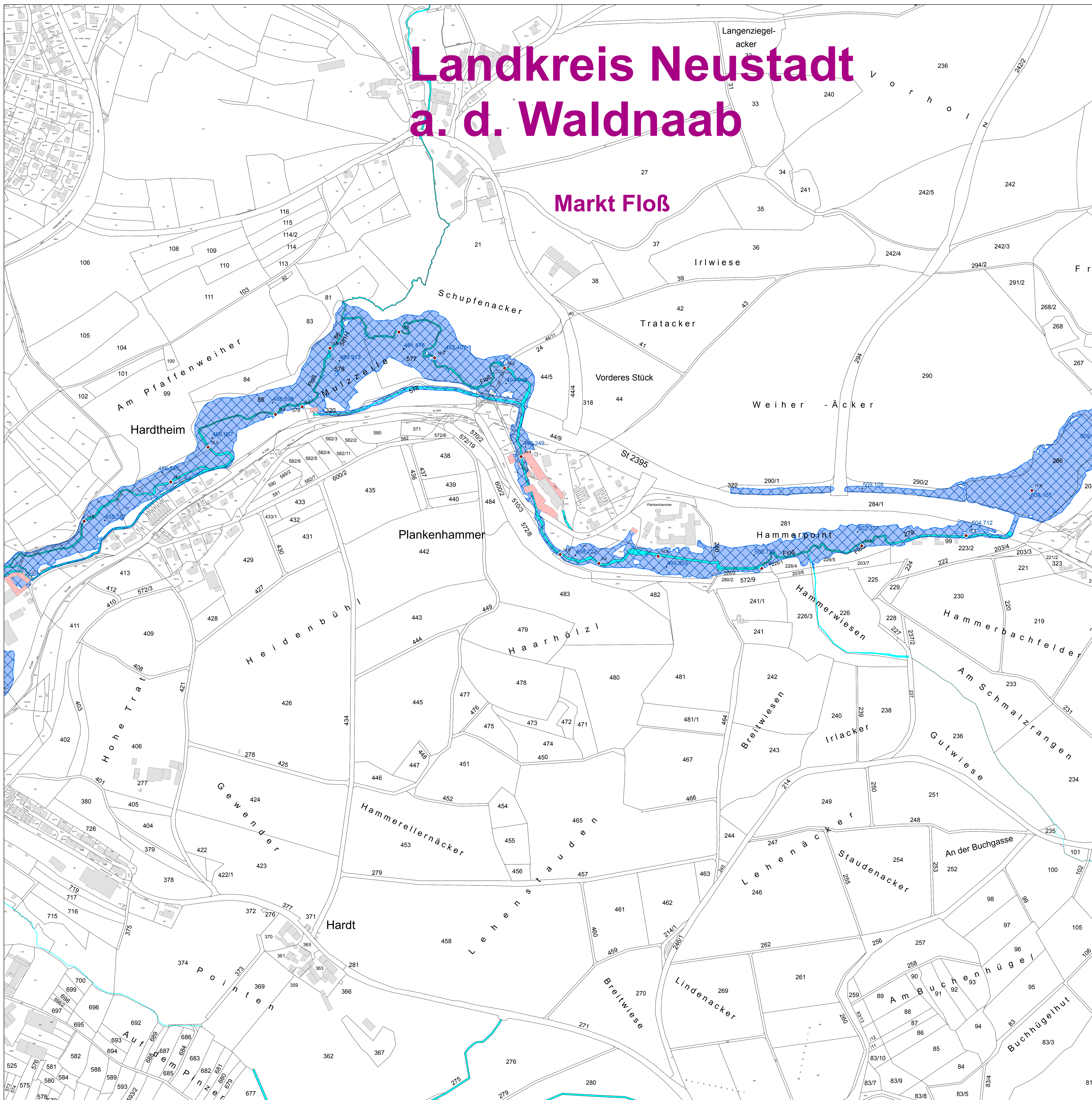













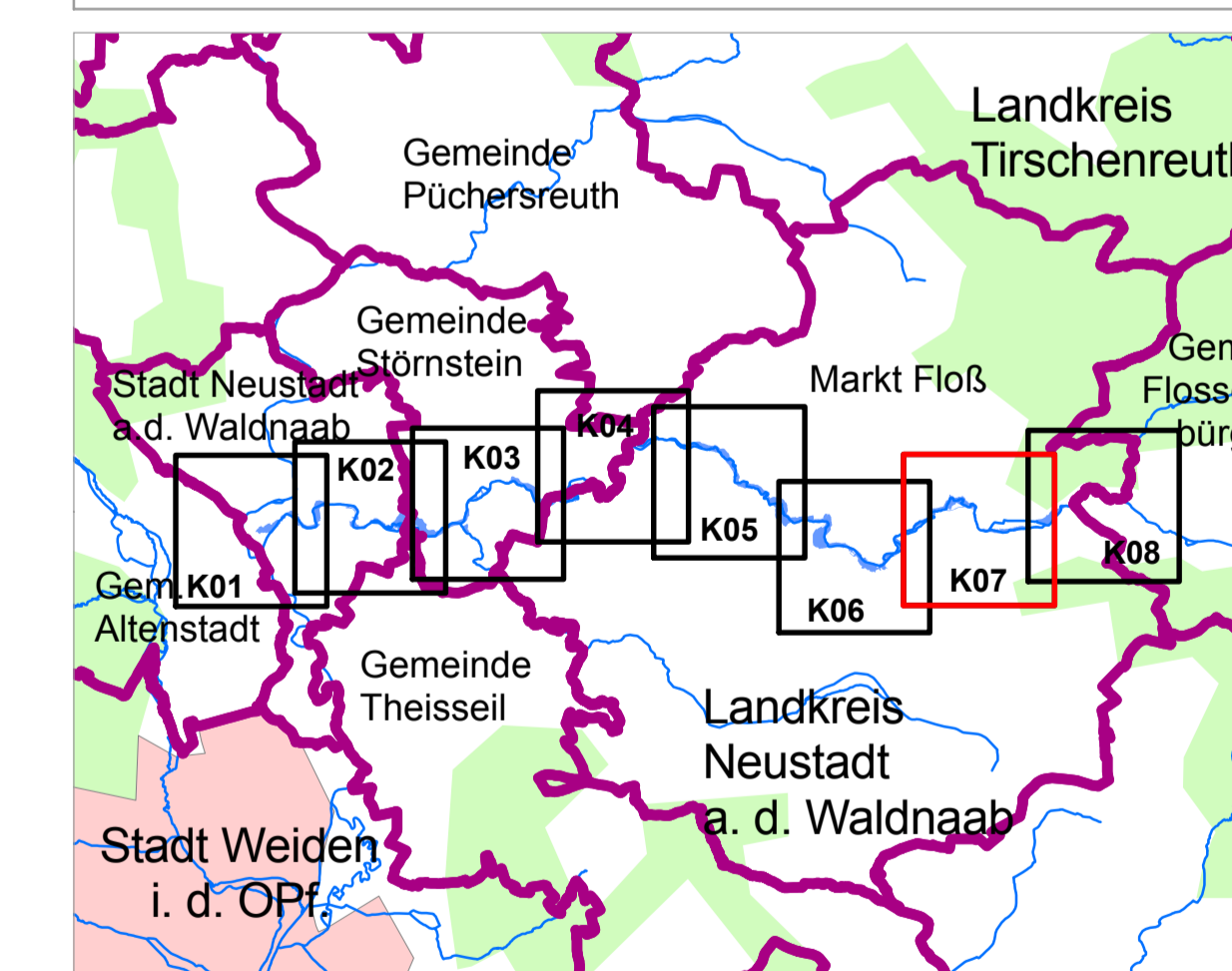
Landkreis Neustadt a. d. Waldnaab

Markt Floß



Legende

-  Gewässer
-  festgesetztes Überschwemmungsgebiet
-  vorläufig gesichertes Überschwemmungsgeb. (anderes Verfahren)
-  Grenze ermitteltes Überschwemmungsgeb.
-  Landkreis
-  Gemeinde
-  Flusskilometerstein
-  378.90 Wasserspiegelkote HQ100 (m ü. NN)
-  Flurstück
-  Gebäude
-  betroffenes Gebäude



Quellen: Geobasisdaten: © Landesamt für Vermessung und Geoinformation Bayern; Geofachdaten: Wasserwirtschaftsamt Weiden

Vorhaben: Gew II Floß
 Fluss - km : 0,250 bis 18,900
Festsetzung des Überschwemmungsgebietes

Vorhabensträger: Landratsamt Neustadt a. d. Waldnaab
 Landkreis: Neustadt a. d. Waldnaab
 Kommunen: Stadt Neustadt a. d. Waldnaab / Gemeinde Störnstein / Markt Floß / Gemeinde Flossenbürg

Maßstab: 1:2.500
 Detailkarte

Plan-Nr.: **K07**
 Landratsamt Neustadt a. d. Waldnaab
 Lagerplan zur Festlegung des Überschwemmungsgebietes an der Floß.
 Anlage zur Bekräftigung des Landratsamtes Neustadt a. d. Waldnaab vom
 AZ: 43-945/101/2/Floß
 Neustadt a. d. WN
 Landratsamt Neustadt a. d. Waldnaab
 Andreas Meier, Landrat
 Entwurfsverfasser: Datum, Name
 entworfen: Flo / Schmitz
 gezeichnet: Sep/2016 Schmitz
 geprüft: Fröhlich

Wasserwirtschaftsamt Weiden
 Datum: 20.09.2016
 Rosenmüller, BD