

Gemeinde
Schirmitz














Stadt
Weiden
i. d. OPf.

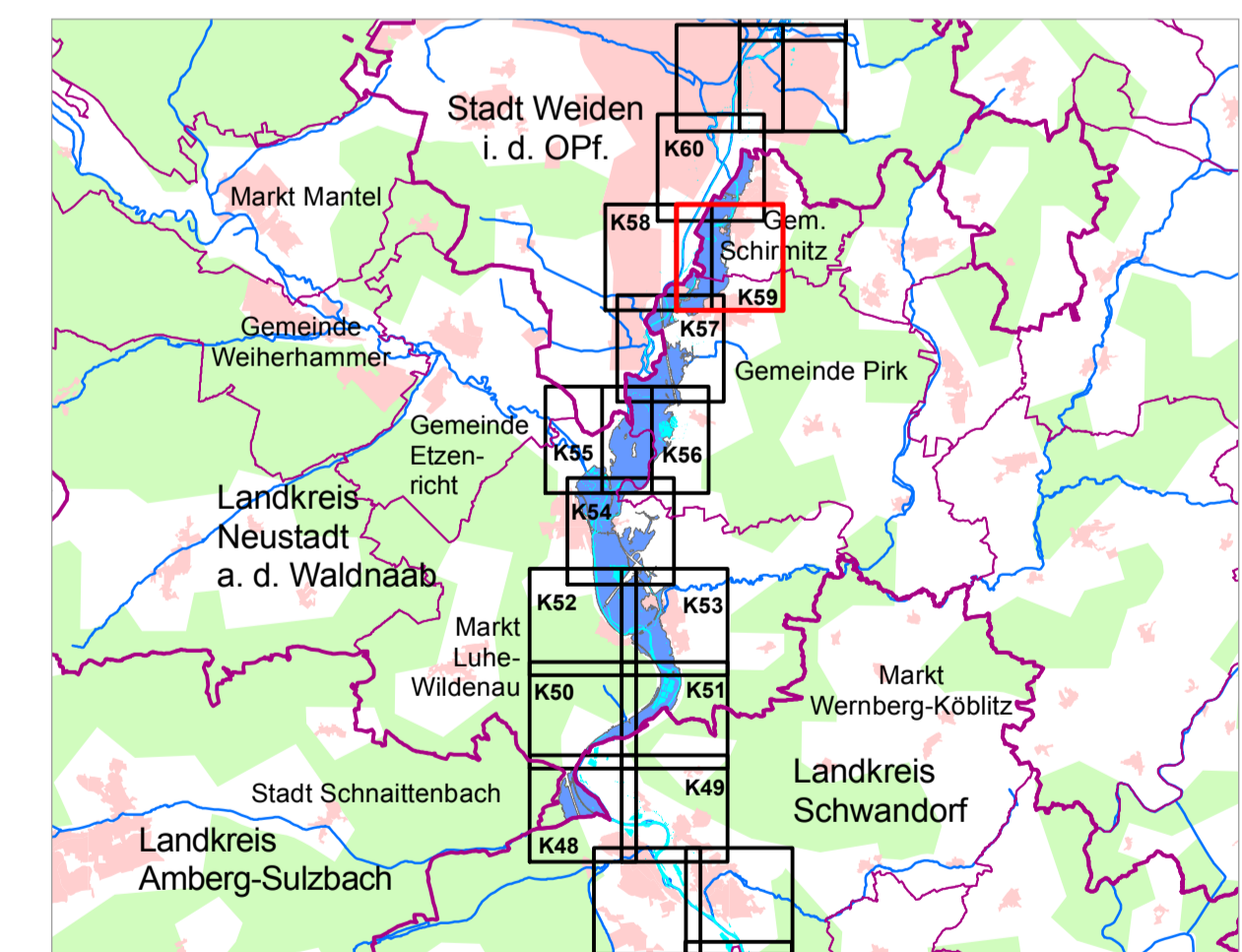
Landkreis
Neustadt a. d. Waldnaab

Gemeinde
Schirmitz

Gemeinde Pirk

Legende

-  Gewässer
-  festgesetztes Überschwemmungsgebiet
-  festgesetztes Überschwemmungsgebiet (anderes Verfahren)
-  vorläufig gesichertes Überschwemmungsgeb. (anderes Verfahren)
-  Grenze ermitteltes Überschwemmungsgeb.
-  ermitteltes Überschwemmungsgebiet
-  Landkreis
-  Gemeinde
-  Flusskilometerstein
-  378.90 Wasserspiegelkote HQ100 (m ü. NN)
-  Flurstück
-  Gebäude
-  betroffenes Gebäude



Quellen: Geobasisdaten: © Landesamt für Vermessung und Geoinformation Bayern; Geofachdaten: Wasserwirtschaftsamt Weiden

Vorhaben: Gew I Naab und Waldnaab Fluss - km: 89.280 bis 107.400
Festsetzung des Überschwemmungsgebietes

Vorhabensträger: Landratsamt Neustadt a. d. Waldnaab
 Landkreis: Neustadt a. d. Waldnaab
 Kommunen: Markt Luhe-Wilkau / Gemeinde Pirk / Gemeinde Schirmitz

Maßstab: 1 : 2.500
 Detailkarte

Wasserwirtschaftsamt Weiden

Plan-Nr.: **K59**
 Landratsamt Neustadt a. d. Waldnaab
 Legatort zur Festsetzung des Überschwemmungsgebietes an der Naab und an der Waldnaab
 Anlage zur Bekanntmachung des Landratsamtes Neustadt a. d. Waldnaab vom

AZ: 43-045/1.01/3
 Neustadt a. d. V.N.
 Landratsamt Neustadt a. d. Waldnaab
 Andreas Meier, Landrat

entworfen	Datum	Name
Fro / Sta	Jan 2017	Frohlich
gezeichnet	Jan 2017	Frohlich
geprüft	Jan 2017	Frohlich

Datum: 09.02.2017
 Entwurfsverfasser: Rosenmüller, LBD